



City Navigator Europe NT 2014.2

© Garmin Ltd. or its Subsidiaries 2013.

© NAVTEQ Maps is a trademark of Nokia. © 2013 Nokia. All rights reserved.

Jahrestreffen 2014

GARMIN.

Statistiken

Übersicht

Punkte: 97 Zwischenziele: 17 Distanz: 176 km Verstrichene Zeit: 3 Std. 14 Min.



1. Harzer Land



2. Auf Teichstrasse nach Nordosten fahren



3. Biegen Sie links ab auf die Lange Strasse

77 m

13 Sek.

77 m



4. Biegen Sie rechts ab auf die Sellstrasse

45 m

20 Sek.

121 m



5. Biegen Sie links ab auf die Ortsstrasse

7.32 km

6 Min.

7.4 km



6. Biegen Sie links ab auf die Almsfeld

8.32 km

9 Min.

15.8 km



7. Biegen Sie rechts ab in Richtung B27/Rübeland/Höhlen/Rappbodetalsperre

2.61 km

3 Min.

18.4 km



8. Biegen Sie rechts ab auf die Rappbodetalsperre

1892 m

3 Min.

20.3 km



9. Rappbodetalsperre

30 m

17 Sek.

20.3 km



10. Biegen Sie links ab auf die Rappbodetalsperre

20.3 km



11. Biegen Sie links ab auf die L96

30 m

1 Min.

20.3 km




12. Biegen Sie links ab auf die B81 in Richtung Halberstadt/Blankenburg/Wendefurth














1892 m














3 Min.

22.2 km

	13. Biegen Sie links ab in Richtung Hüttenrode 2.61 km	3 Min. 24.8 km
	14. Biegen Sie rechts ab auf die B27 in Richtung Blankenburg 3.27 km	4 Min. 28.1 km
	15. Biegen Sie rechts ab auf die Rübeländer Strasse 5.50 km	7 Min. 33.6 km
	16. Biegen Sie rechts ab auf die B81 in Richtung B6/Quedlinburg/Nordhausen/Thale 1364 m	2 Min. 34.9 km
	17. Biegen Sie links ab auf die Mauerstrasse 74 m	26 Sek. 35.0 km
	18. Fahren Sie in den Kreisverkehr Lühnertorplatz 388 m	1 Min. 35.4 km
	19. Biegen Sie rechts ab auf die B81 in Richtung Nordhausen/Hasselfelde/Thale 32 m	15 Sek. 35.4 km
	20. Biegen Sie links ab in Richtung Thale/Timmenrode 929 m	2 Min. 36.4 km
	21. Fahren Sie in den Kreisverkehr Kreisverkehr 6.74 km	7 Min. 43.1 km
	22. Bei der ersten Möglichkeit rechts auf die Karl-Marx-Strasse 23 m	7 Sek. 43.1 km
	23. Biegen Sie links ab auf die Steigerweg 13 m	9 Sek. 43.2 km
	24. Fahren Sie in den Kreisverkehr Kreisverkehr 349 m	1 Min. 43.5 km
	25. Bei der zweiten Möglichkeit rechts auf die Steigerweg 39 m	16 Sek. 43.5 km

	26. Biegen Sie links ab auf die Friedrichsbrunner Strasse 1160 m	2 Min. 44.7 km
	27. Biegen Sie rechts ab auf die Straße 2.61 km	3 Min. 47.3 km
	28. Halten Sie sich links in Richtung Hexentanzplatz 584 m	2 Min. 47.9 km
	29. Hexentanzplatz 7 m	47.9 km
	30. Auf Hexentanzplatz nach Süden fahren 1 m	47.9 km
	31. Biegen Sie links ab auf die Straße 393 m	1 Min. 48.3 km
	32. Biegen Sie rechts ab auf die L240 514 m	1 Min. 48.8 km
	33. Biegen Sie links ab auf die L239 4.97 km	4 Min. 53.8 km
	34. Biegen Sie rechts ab auf die Bahnhofsstrasse 7.60 km	7 Min. 61.4 km
	35. Biegen Sie rechts ab auf die Chausseestrasse 525 m	1 Min. 61.9 km
	36. Biegen Sie links ab auf die Walther-Rathenau-Strasse 942 m	2 Min. 62.8 km
	37. Biegen Sie rechts ab in Richtung Harzgerode/Zentrum 673 m	1 Min. 63.5 km
	38. Halten Sie sich links in Richtung L243 664 m	2 Min. 64.2 km
	39. Folgen Sie der B185 in Richtung Alexisbad/Harzgerode 5.80 km	4 Min. 70.0 km

	40. Folgen Sie der B185 in Richtung Alexisbad 1927 m	2 Min. 71.9 km
	41. Biegen Sie links ab auf die B242 in Richtung Harzgerode/Hayn/Silberhütte 4.58 km	5 Min. 76.5 km
	42. Biegen Sie rechts ab in Richtung Hayn/Silberhütte 57 m	1 Min. 76.5 km
	43. Biegen Sie rechts ab auf die L235 4.86 km	4 Min. 81.4 km
	44. Biegen Sie links ab auf die L234 4.03 km	4 Min. 85.4 km
	45. Biegen Sie rechts ab auf die L234 16.01 km	12 Min. 101 km
	46. Biegen Sie rechts ab auf die Hallesche Strasse 4.16 km	4 Min. 106 km
	47. Biegen Sie links ab auf die Kyffhäuserstrasse 198 m	1 Min. 106 km
	48. Biegen Sie rechts ab auf die Tilledaer Strasse 3.56 km	3 Min. 109 km
	49. Biegen Sie links ab auf die Storkeyplatz 422 m	1 Min. 110 km
	50. Biegen Sie rechts ab auf die B85 4.73 km	4 Min. 115 km
	51. Biegen Sie links ab auf die L2297 528 m	1 Min. 115 km
	52. Kyffhäuserdenkmal 2.07 km	4 Min. 117 km

-
- | | | |
|---|--|-------------------|
|  | 53. Biegen Sie rechts ab auf die Kyffhäuser
3 m | 117 km |
|  | 54. Biegen Sie rechts ab auf die B85
2.06 km | 2 Min.
119 km |
|  | 55. Biegen Sie links ab auf die B85
528 m | 1 Min.
120 km |
|  | 56. Folgen Sie der B85 in Richtung A38/Göttingen/Berga
4.69 km | 4 Min.
124 km |
|  | 57. Biegen Sie links ab auf die Lange Strasse
35 m | 3 Sek.
124 km |
|  | 58. Fahren Sie weiter in Richtung
Stolberg/Harz/Rottleberode/Heimkehle
3.49 km | 4 Min.
128 km |
|  | 59. Biegen Sie rechts ab auf die Am Markt
15.25 km | 17 Min.
143 km |
|  | 60. Biegen Sie links ab auf die Kaltes Tal
177 m | 1 Min.
143 km |
|  | 61. Biegen Sie links ab auf die Am Gräfengründer Teich
3.39 km | 3 Min.
147 km |
|  | 62. Biegen Sie links ab auf die L236
2.03 km | 2 Min.
149 km |
|  | 63. Biegen Sie links ab auf die B242 in Richtung
Hasselfelde/Stiege
4.47 km | 4 Min.
153 km |
|  | 64. Folgen Sie der B242 in Richtung Braunlage/Hasselfelde
5.64 km | 7 Min.
159 km |
|  | 65. Biegen Sie links ab auf die B242 in Richtung
Braunlage/Hasselfelde
507 m | 1 Min.
159 km |
-

	66. Biegen Sie links ab auf die Am Markt 3.40 km	4 Min. 163 km
	67. Biegen Sie links ab auf die B81 in Richtung Halberstadt/Blankenburg/Westernstadt 149 m	1 Min. 163 km
	68. Biegen Sie links ab auf die Schmiedestrasse 289 m	1 Min. 163 km
	69. Biegen Sie rechts ab auf die Blankenburger Strasse 87 m	24 Sek. 163 km
	70. Biegen Sie rechts ab in Richtung Allrode/Stiege 3.10 km	3 Min. 166 km
	71. Biegen Sie links ab auf die L95 5.04 km	4 Min. 171 km
	72. Biegen Sie rechts ab auf die Lange Strasse 3.65 km	4 Min. 175 km
	73. Biegen Sie rechts ab auf die Teichstrasse 917 m	1 Min. 176 km
	74. Harzer Land 77 m	28 Sek. 176 km